
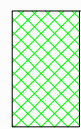

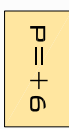


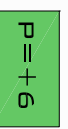
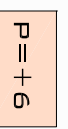


LEGENDA

-  PERIMETRO AREA DI STUDIO
-  AREA INTERESSATA DALL'INTERVENTO DI LOTTIZZAZIONE
-  **P=+5** DEPOSITI ALLUVIONALI:GHIAIE DA GROSSOLANE A MEDIE - OLOCENE
-  **P=+6** DEPOSITI ALLUVIONALI: SABBIE CON SUBORDINATI LIMI ED ARGILLE - OLOCENE
-  **P=+5** DEPOSITI ALLUVIONALI: LIMI ED ARGILLE - OLOCENE
-  **P=+5** DEPOSITI ALLUVIONALI TERRAZZATI: LIMI ED ARGILLE - OLOCENE
-  **P=+6** DEPOSITI ALLUVIONALI TERRAZZATI: SABBIE CON SUBORDINATI LIMI ED ARGILLE - OLOCENE
-  **P=+6** DEPOSITI ALLUVIONALI TERRAZZATI: GHIAIE CON SUBORDINATE SABBIE - OLOCENE

PROFESSIONISTI **DOTT. ING. LUCA LINGUINI**
DOTT. ING. GIANCARLO PINTUS
DOTT. GEOL. MANCONI SIMONE

COMMITTENZA **KARLA S.R.L.**
SIG. GIANLUIGI CARTA
SIG. RA SUSANNA SERRELI

PIANO DI LOTTIZZAZIONE

"KARLA E PIU"

CARTA GEOLITOLOGICA

LOCALITA': IS PERRIZZONIS	COMUNE: UTA
PROVINCIA: CAGLIARI	SCALA: 1:5000
NOME FILE: TAV. 02	REVISIONE: 01_08_04_2017

LAVORANDO DESTINATO ESCLUSIVAMENTE ALL'ATTIVITA' DI PROGETTAZIONE DELLA COMMITTENZA - E' VIETATO QUALSIASI UTILIZZO, ANCHE PARZIALE, PER SCOPI DIVERSI DA QUELLI PER I QUALI E' STATO REALIZZATO.