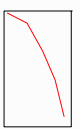
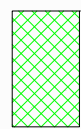







LEGENDA

-  PERIMETRO AREA DI STUDIO
-  AREA INTERESSATA DALL'INTERVENTO DI LOTTIZZAZIONE
-  P=0 TESSUTO RESIDENZIALE COMPATTO
-  P=0 TESSUTO RESIDENZIALE RADO
-  P=0 SEMINATIVI SEMPLICI E COLTURE A PIENO CAMPO
-  P=0 SISTEMI CULTURALI E PARTICELLARI
-  P=0 AREE RICREATIVE SPORTIVE

PROFESSIONISTI DOTT. ING. LUCA LINGUINI
 DOTT. ING. GIANCARLO PINTUS
 DOTT. GEOL. MANCONI SIMONE

COMMITTENZA KARLA S.R.L.
 SIG. GIANLUIGI CARTA
 SIG. RA SUSANNA SERRELLI

PIANO DI LOTTIZZAZIONE
 "KARLA E PIU'"

CARTA DI USO DEL SUOLO

ELABORAZIONE DESTINATA ESCLUSIVAMENTE ALL'ATTIVITA' DI PROGETTAZIONE DELLA COMMITTENZA. E' VIETATO QUALSIASI UTILIZZO, ANCHE PARZIALE, PER SCOPI NON PREVISTI DALLA MANUALE TECNICA. LE DIMENSIONI SONO IN METRI E SOTTO LINEE.

COMUNE:	UTA
PROVINCIA:	CAGLIARI
LOCALITA':	IS PERRIZZONIS
NOME FILE:	TAV. 05
SCALA:	1:5000
REVISIONE:	01_08_04_2017