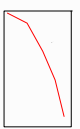



LEGENDA


 PERIMETRO AREA DI STUDIO

 AREA INTERESSATA DALL'INTERVENTO DI LOTTIZZAZIONE

CLASSI DI INSTABILITA' POTENZIALE

 **HG4**
 ZONE IN CUI SONO PRESENTI FRANE ATTIVE, CONTINUE STAGIONALI; ZONE IN CUI È PREVISTA L'ESPANSIONE AREALE DI UNA FRANA ATTIVA; ZONE IN CUI SONO PRESENTI EVIDENZE GEOMORFOLOGICHE DI MOVIMENTI INCipientI.

 **HG3**
 ZONE IN CUI SONO PRESENTI FRANE QUIESCENTI PER LA CUI RIATTIVAZIONE CI SI ASPETTANO PRESUMIBILMENTE TEMPI PLURIDECENNALI O PLURIDECENNALI; ZONE DI POSSIBILE ESPANSIONE AREALE DELLE FRANE ATTUALMENTE QUIESCENTI; ZONE IN CUI SONO PRESENTI INDIZI GEOMORFOLOGICI DI INSTABILITÀ DEI VERSANTI E IN CUI SI POSSONO VERIFICARE FRANE DI NEODIFORMAZIONE PRESUMIBILMENTE IN UN INTERVALLO DI TEMPO PLURIENNALE O PLURIDECENNALE

 **HG2**
 ZONE IN CUI SONO PRESENTI SOLO FRANE STABILIZZATE NON PIÙ RIATTIVABILI NELLE CONDIZIONI CLIMATICHE ATTUALI A MENO DI INTERVENTI ANTROPICI (ASSETTI DI EQUILIBRIO RAGGIUNTI NATURALMENTE O MEDIANTE INTERVENTI DI CONSOLIDAMENTO) ZONE IN CUI ESISTONO CONDIZIONI GEOLOGICHE E MORFOLOGICHE SFAVOREVOLI ALLA STABILITÀ DEI VERSANTI MA PRIVE AL MOMENTO DI INDICAZIONI MORFOLOGICHE DI MOVIMENTI GRAVITATIVI

 **HG1**
 ZONE IN CUI I FENOMENI FRANOSI PRESENTI SONO POTENZIALI O MARGINALI.

 **HG0**
 ZONE PRIVE DI FENOMENI FRANOSI IN ATTO O POTENZIALI.

PROFESSIONISTI DOTT. ING. LUCA LINGUINI
 DOTT. ING. GIANCARLO PINTUS
 DOTT. GEOL. MANCONI SIMONE

COMMITTEENZA KARLA S.R.L.
 SIG. GIANLUIGI CARTA
 SIG. RA SUSANNA SERRELLI

PIANO DI LOTTIZZAZIONE

KARLA E PIU'

CARTA DELLA PERICOLOSITA' DA FRANA

COMUNE: UTA
 PROVINCIA: CAGLIARI
 LOCALITÀ: IS PERRIZZONIS
 NOME FILE: TAV_07
 SCALA: 1:5000
 REVISIONE: 01_08_04_2017

ELABORAZIONE DESTINATA ESCLUSIVAMENTE ALL'ATTIVITÀ DI PROGETTAZIONE DELLA COMMITTEENZA - È VIETATO QUALSIASI UTILIZZO, ANCHE PARZIALE, PER SCOPI NON PREVISTI DAL PRESENTE PIANO DI LOTTIZZAZIONE. IL PRESENTE PIANO DI LOTTIZZAZIONE È STATO ELABORATO IN OTTOBRE 2017.